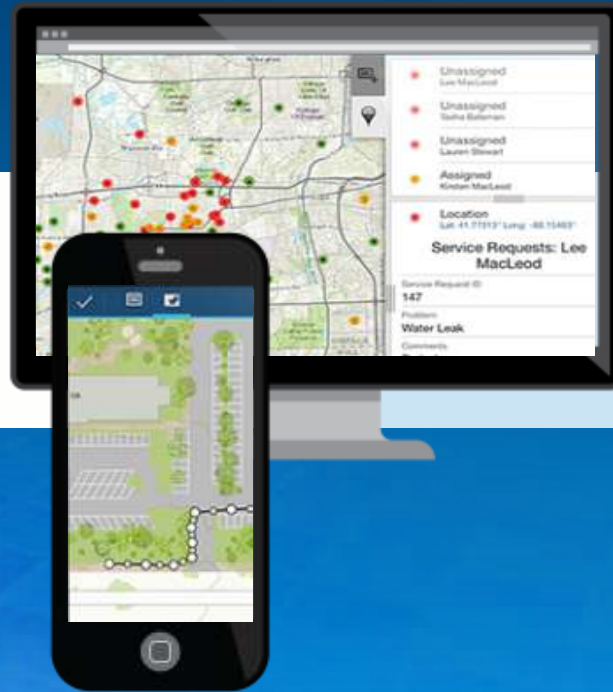


# SIG Web y Móvil



Aplicaciones que se ajustan al trabajo que haces, sin importar donde estés.

*Elliot Méndez*



# SIG Web y Móvil

Acceso a la información geográfica a un mayor número de personas dentro y fuera de la organización

Aplicaciones desde las tiendas móviles

Plantillas listas para usar

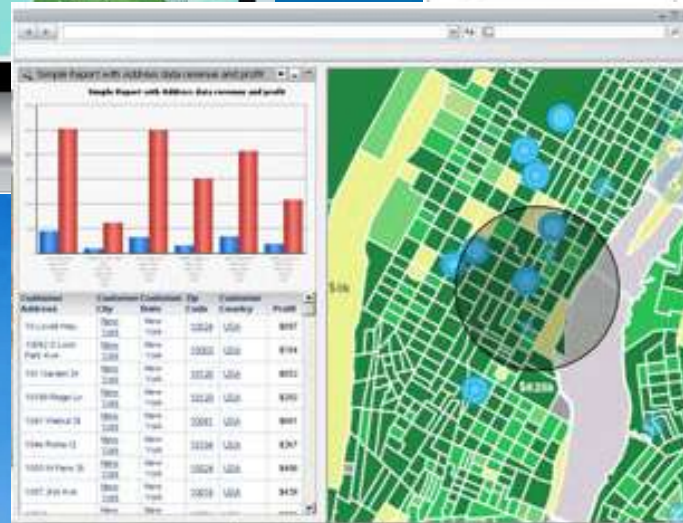
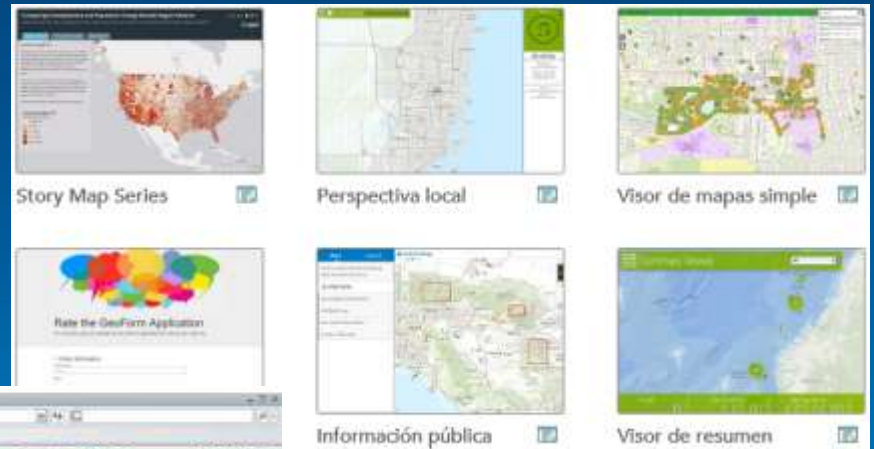
Funcionalidad extensible mediante código abierto



# Tipos de Aplicaciones SIG Web y Móvil

- Aplicaciones Configurables

- Aplicaciones de Mapeo



- Aplicaciones de Negocio

# Aplicaciones de Mapeo

Capturar y actualizar datos en campo

Uso de tabletas y teléfonos inteligentes

Datos conectados o desconectados

Plantillas listas para usar

Tableros de monitoreo en tiempo real

Información centralizada



- Collector
- Operation Dashboard
- Explorer
- Navigator

# Aplicaciones de Negocio

Añade fácilmente el mapeo de los procesos de negocio existentes

Análisis de los datos desde un mapa

Maximizan la Inteligencia del Negocio con Análisis Geográficos

Permiten una mejor visión del Negocio



## Maps for:

- Office
- IBM Cognos
- Microstrategy
- Salesforce
- Business Objects
- Esri Business Analyst Online

# Aplicaciones Configurables

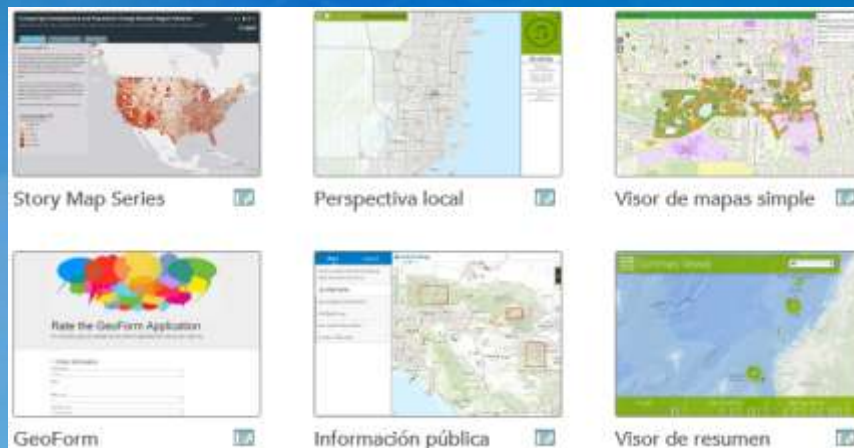
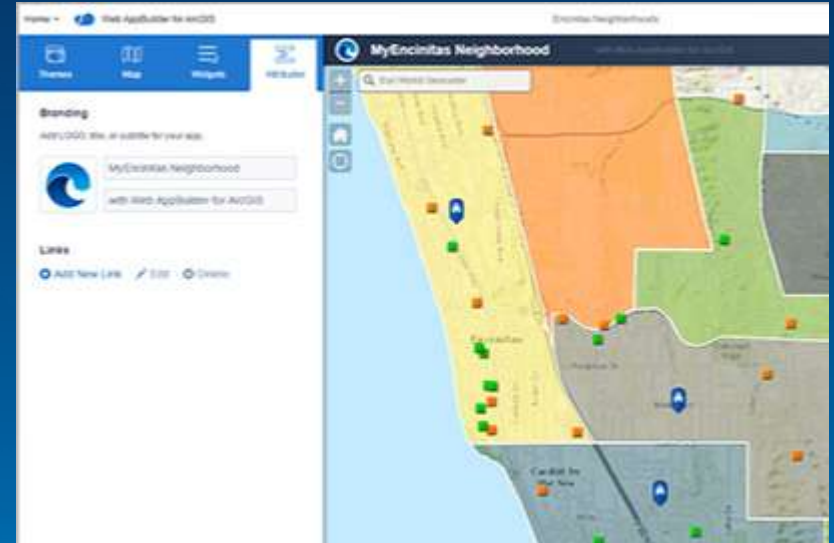
Aplicaciones que corren en cualquier dispositivo

Herramientas listas para usar

Plantillas de soluciones

Compartir fácilmente

Administración de la información



- AppStudio
- Web AppBuilder
- Story Maps
- Web App Templates

# Entorno Organizacional

Trabajadores Especializados



Ejecutivos



Analistas



Desde cualquier parte



Integración Organizacional



Profesional del SIG



SIG Web

# Beneficios del SIG web y móvil

- Plantillas de soluciones
- Colaboración Institucional
- Transparencia en la operación
- Operación desde campo
- Acceso Público o Privado
- Desde cualquier dispositivo, en cualquier momento, desde cualquier lugar
- Estándares Internacionales (OGC)







Elliot Méndez

[emendez@sigsa.info](mailto:emendez@sigsa.info)

Booth 29