

“La experiencia de la conformación de los domicilios en el Servicio Postal Mexicano”

Noviembre, 2015

El **domicilio postal** es el conjunto de elementos que definen con exactitud a quién (persona física o moral) y dónde se debe entregar una pieza postal, debe contener datos precisos y completos que permiten encaminar la pieza postal y entregarla al destinatario.

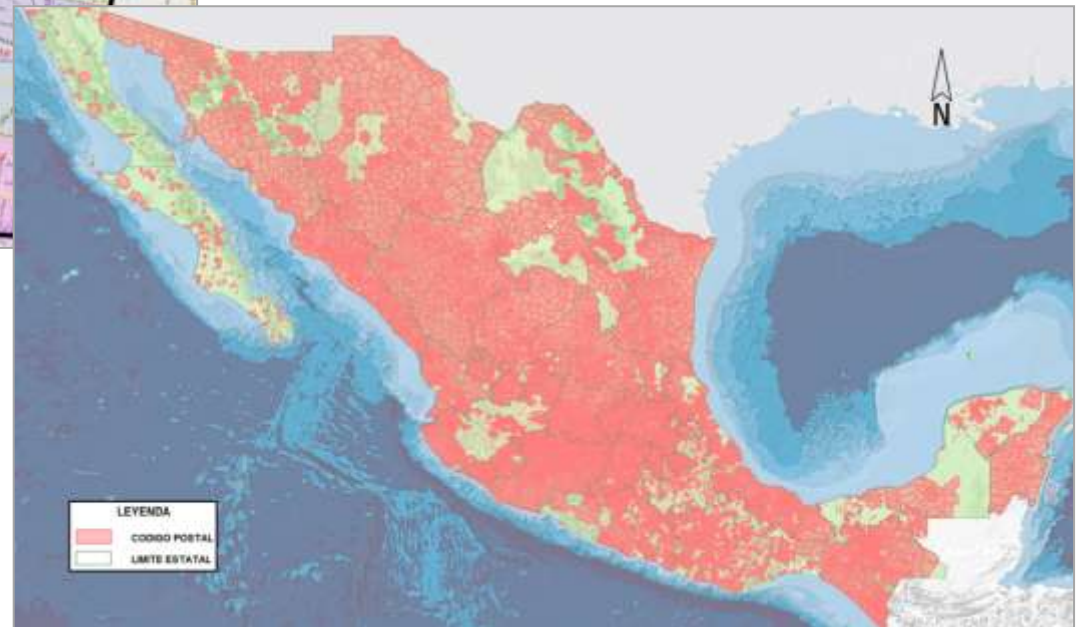
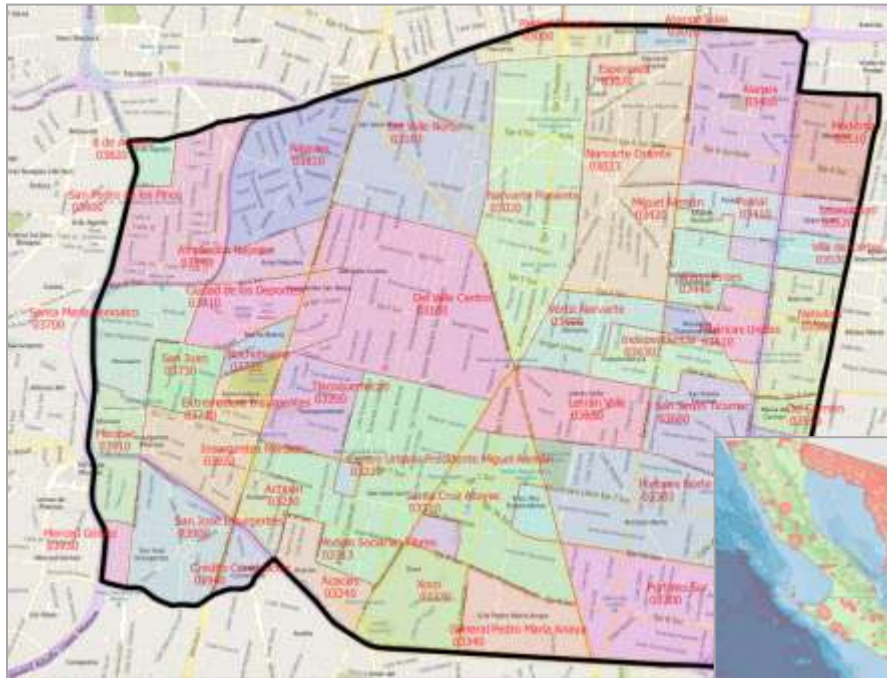
COMPONENTE	CONTENIDO	OBSERVACIONES
DESTINATARIO	Identificación de la persona a la que se dirige la pieza	Obligatoria.
TIPO DE VIALIDAD	Tipo de vialidad (Marco Geográfico Interinstitucional)	Obligatoria.
NOMBRE DE LA VIALIDAD *	Clasificación que se le da a la vialidad	Obligatorio/Variable.
NÚMERO EXTERIOR **	Nombre propio que la autoridad asigna a la vialidad o por costumbre	Obligatoria./Variable.
NÚMERO INTERIOR	Caracteres o números que identifican un inmueble perteneciente a un número exterior	Obligatoria.
TIPO DE ASENTAMIENTO	Clasificación que se le da al asentamiento (Marco Geográfico Interinstitucional)	Obligatoria..
ASENTAMIENTO	Nombre propio que la autoridad asigna asentamiento o por costumbre	Obligatoria.
CÓDIGO POSTAL	Obtenido de la información oficial del Servicio Postal Mexicano.	Obligatoria.
CENTRO DE REPARTO	Clave del Centro de Reparto	Cuando el domicilio es una Oficina Postal
MUNICIPIO	Nombre que identifica al Municipio y en el Distrito Federal a las Delegaciones	Obligatoria.
ENTIDAD FEDERATIVA	Nombre que identifica a las entidades federativas y al Distrito Federal	Obligatoria.
PAÍS	MÉXICO	Para envíos de origen internacional.

* Cuando el domicilio es una Oficina Postal, este campo contendrá la forma de reparto: **Apartado Postal, Lista de Correos o Poste Restante.**

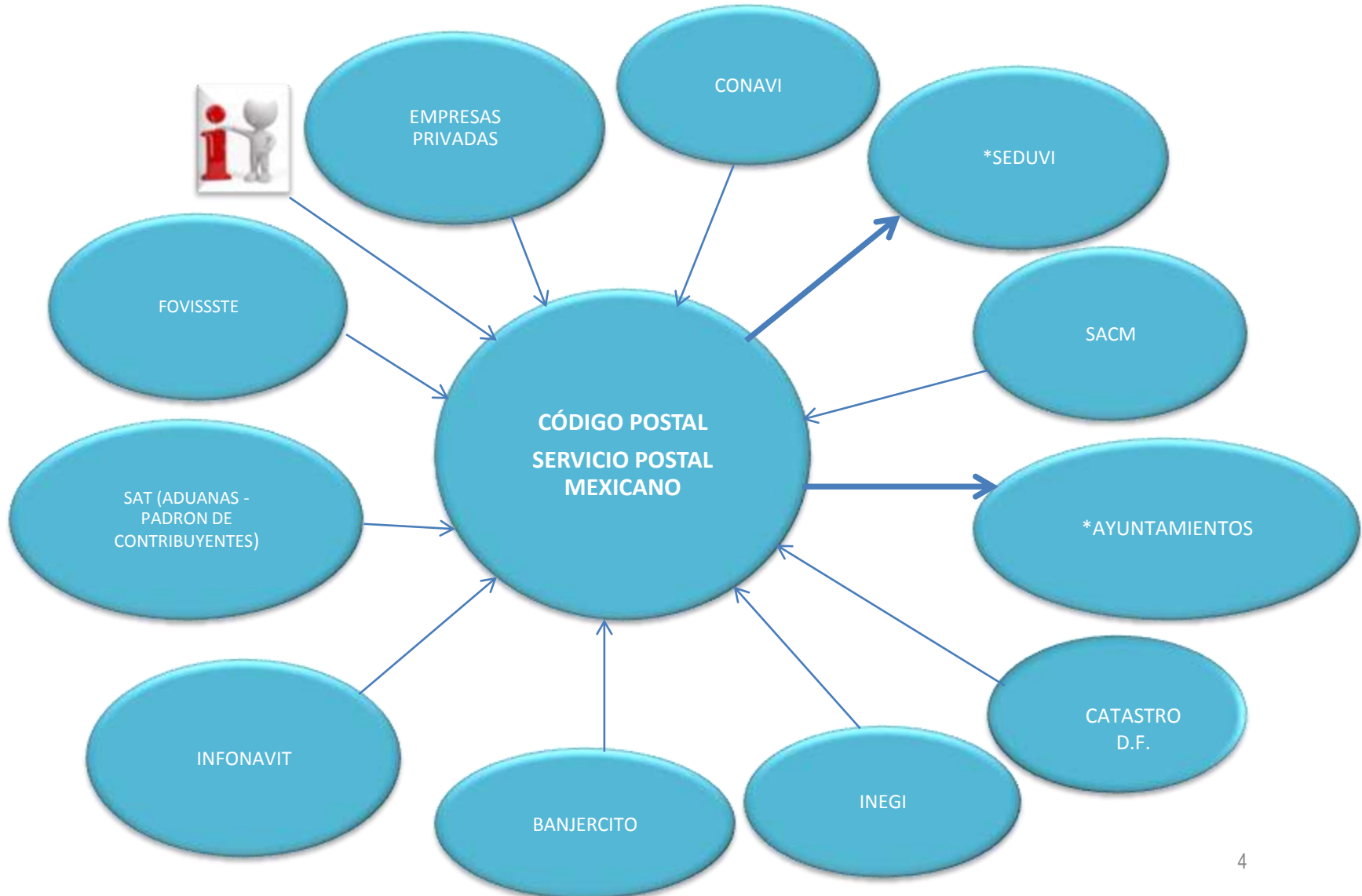
** En el caso de Apartado Postal deberá contener el número de Apartado Postal.

INEGI: NTDG12 nov 2010

La asignación del **Código Postal** realiza conforme al área geográfica postal establecida, considerando la información proporcionada por las autoridades facultadas para emitir la nomenclatura, ubicación y en su caso delimitación de los **Asentamientos Humanos** (colonias, fraccionamientos, poblados, rancherías, etc.)



Realiza un trabajo coordinado con diversas instituciones publicas y privadas para impulsar el uso correcto del Código Postal como uno de los principales componentes del domicilio postal.



1. Marco Geográfico Interinstitucional (INEGI-INE-SAT-CM)

- Generación del Catálogo de Tipos de Asentamientos
- Generación del Catálogo de Tipos de Vialidades.
- Asignación del Código Posta a la información generada por el INEGI

2. Norma Técnica de Domicilios Geográficos

- Difusión entre clientes y usuarios

3. Homologación del Directorio de Códigos Postales y el Catálogos de INEGI

4. Manual de asignación de Código Postal y Estandarización de domicilios Postales

5. Difusión del Directorio de Códigos Postales

Actualización permanente del Directorio de Códigos Postales que se encuentra disponible para consulta o descarga en el Portal Institucional del Servicio Postal Mexicano

C.P.	ASENTAMIENTO	TIPO ASENTAMIENTO	MUNICIPIO	ENTIDAD	CIUDAD	OFICINA POSTAL	CVE_ENTIDAD	CVE MUNICIPIO	ID	ZONA
58000	Centro Histórico	Colonia	Morelia	Michoacán de Ocampo	Morelia	58011	16	053	0002	Urbano
58000	INFONAVIT El Pípila	Unidad habitacional	Morelia	Michoacán de Ocampo	Morelia	58011	16	053	0001	Urbano
58000	INFONAVIT Plan de Ayala	Unidad habitacional	Morelia	Michoacán de Ocampo	Morelia	58011	16	053	0003	Urbano
58010	Juárez	Colonia	Morelia	Michoacán de Ocampo	Morelia	58011	16	053	0012	Urbano
58010	Molino de Parras	Colonia	Morelia	Michoacán de Ocampo	Morelia	58011	16	053	0013	Urbano
58020	Cauhtémoc	Colonia	Morelia	Michoacán de Ocampo	Morelia	58011	16	053	0017	Urbano
58020	Ventura Puente	Colonia	Morelia	Michoacán de Ocampo	Morelia	58011	16	053	0018	Urbano
58030	Morelos	Colonia	Morelia	Michoacán de Ocampo	Morelia	58011	16	053	0019	Urbano
58040	Gustavo Díaz Ordaz	Colonia	Morelia	Michoacán de Ocampo	Morelia	58011	16	053	0023	Urbano

GRACIAS!

Geóg. Esther Mora Cervantes
Gerente de Sistemas de Información Geográfica
Servicio Postal Mexicano
emora@correosdemexico.gob.mx
